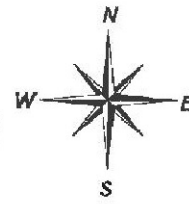


MAPA DO CELÓW PROJEKTOWYCH
skala 1:1000

Województwo: śląskie
Powiat: raciborska
Jednostka ewidencyjna: Nędza (241106_2)
Obręb: Nędza (241106_2.0005)

Arkusz mapy zasadniczej:
6.127.23.09.3/09.4/14.1/14.2 (układ 2000)
poziom odniesienia: Kronsztadt86



Nie wyklucza się istnienia w terenie innych nie wykazanych na mapie urządzeń sieci uzbrojenia terenu, które nie były zgłoszone do inwentaryzacji powykonawczej. Mapa bez uzgodnień branżowych.

Granice wniesiono na podstawie numerycznej i analogowej mapy ewidencji gruntów. Do celów prawnych granice działek wymagają ustalenia w terenie. Mapa niniejsza służy do projektu sieci uzbrojenia terenu. Brak uzgodnień ZUDP z okresu ostatnich 3 lat. Nie badano służebności gruntowych.


Nie wszystkie dane ewidencyjne wykazane na niniejszej mapie spełniają wymagania dokładnościowe określone w przepisach.

SG.6642.2.1062.2017
Racibórz, dnia 09.11.2017 r.

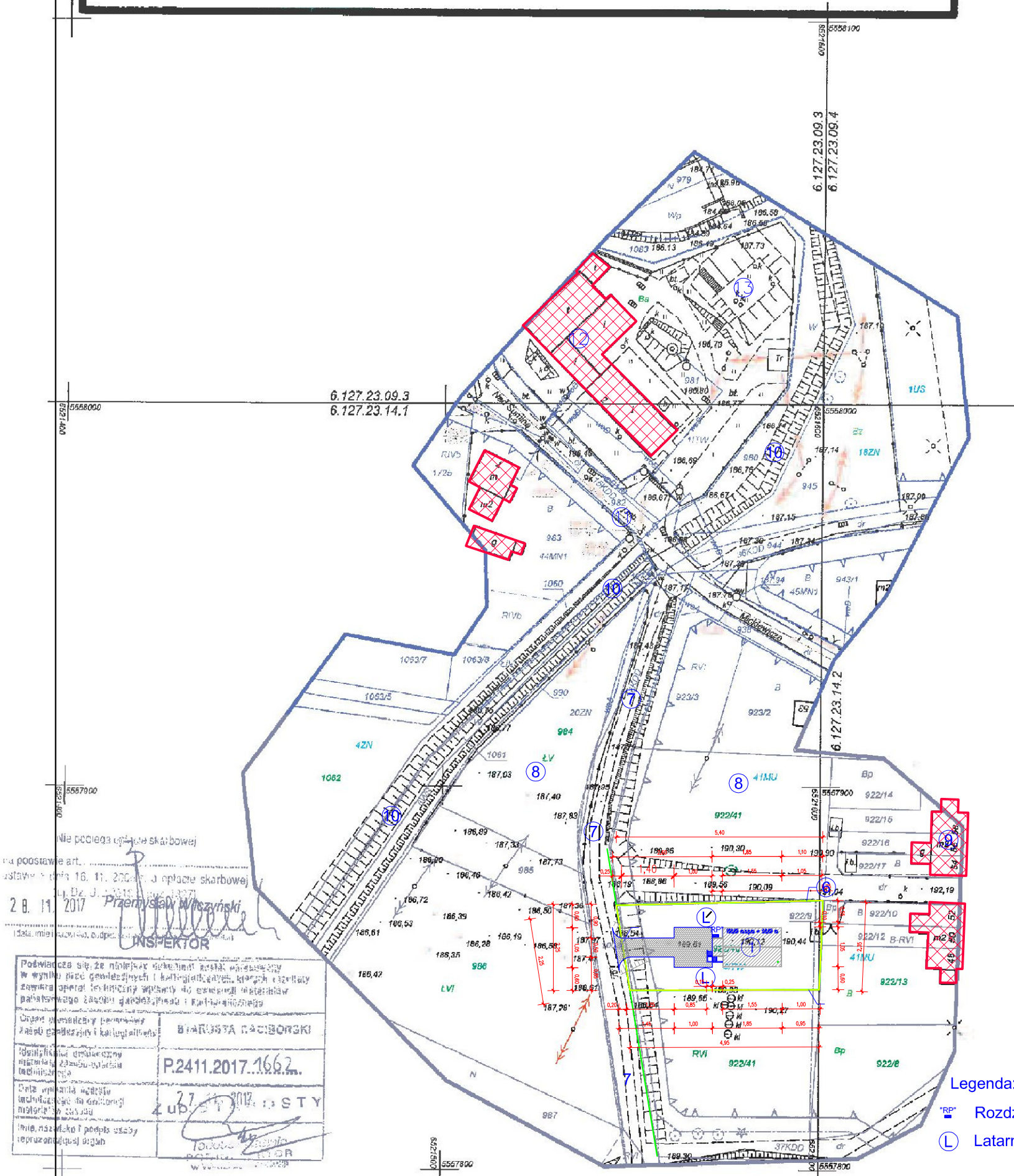
- zakres aktualizacji
- granice działek
- - - granice konturów klasyfikacyjnych
- - - - - linie rozgraniczające z MPZP

BIURO USŁUG GEODEZYJNYCH
AZYMUT Marek Sebastian
ul. Szczecińska 16, 47-400 Racibórz
tel. (032) 414 03 03, 406 443 329
marek.sebastian_xi@wp.pl
NIP 639-134-04-52

GEODETA UPRAWNIOWY
Nr upr. 19827
inż. Maciej Kiszczyński



190,0 m.n.p.m = ±0,00 m



Nie podlega opłacie skarbowej
na podstawie art. 16.11.2005 w opłacie skarbowej
Ustawa z dnia 16.11.2005 r. o opłacie skarbowej
Dz. U. z 2005 r. Nr 237, poz. 1927
28.11.2017 Przemysław Włochyński
INSPEKTOR

Podpisano się, że niniejsze wytyczenie zostało wykonane w wyniku pomiarów geodezyjnych i kartograficznych, których rezultaty zostały opublikowane w formie mapy zasadniczej, stanowiącej część dokumentacji projektowej, zgodnie z przepisami o geodezji, kartografii i katastrze.	BIARUŚTA RACIBORSKI
Organ nadzoru inwestycyjnego w zakresie geodezji i kartografii	P.2411.2017.1662
Data wykonania wytyczenia	27.11.2017
Imię, nazwisko i podpis osoby reprezentującej organ	[Signature]

- Legenda:
- RP Rozdzielnia
 - L Latarnia 5m

RYSEK: ZAGOSPODAROWNIA TERENU – OŚWIETLENIE	
FAZA PROJEKTU: PROJEKT BUDOWLANY	
NR PROJEKTU: BP.06.09.2016	NR RYSUNKU: E-1
SKALA RYSUNKU: 1:1000	FORMAT RYSUNKU: A3+
DATA OPRACOWANIA PROJEKTU: MAJ 2018	